

ФОРМА

графического описания местоположения границ населённых пунктов,
территориальных зон, особо охраняемых природных территорий,
зон с особыми условиями использования территорий

ОПИСАНИЕ МЕСТОПОЛОЖЕНИЯ ГРАНИЦ¹

Территориальная зона Ж1

(наименование объекта местоположение границ, которого описано (далее - объект)

"Зона застройки индивидуальными жилыми домами и малоэтажными жилыми домами"

Раздел 1

Сведения об объекте		
№ п/п	Характеристики объекта	Описание характеристик
1	2	3
1.	Местоположение объекта ²	Самарская область, Сергиевский район, сельское поселение Захаркино, село Сидоровка
2.	Площадь объекта +/- величина погрешности определения площади (P +/- Дельта P) ³	2054177±502 кв.м
3.	Иные характеристики объекта ⁴	

Раздел 2

Сведения о местоположении границ объекта ⁵					
1. Система координат: МСК-63					
2. Сведения о характерных точках границ объекта					
Обозначение характерных точек границ	Координаты, м		Метод определения координат характерной точки ⁶	Средняя квадратическая погрешность положения характерной точки (Мт), м	Описание ⁷ обозначения точки (при наличии)
	Х	У			
1	2	3	4	5	6
1	447029.90	2258862.79	Картометрический метод	0.1	-
2	447134.00	2258906.14	Картометрический метод	0.1	-
3	447153.87	2258934.88	Картометрический метод	0.1	-
4	447152.39	2258975.10	Картометрический метод	0.1	-
5	447365.56	2259001.72	Картометрический метод	0.1	-
6	447365.25	2259044.37	Картометрический метод	0.1	-
7	447304.89	2259099.87	Картометрический метод	0.1	-
8	447261.50	2259120.95	Картометрический метод	0.1	-
9	447246.38	2259142.30	Картометрический метод	0.1	-
10	447240.63	2259158.86	Картометрический метод	0.1	-
11	447242.19	2259178.53	Картометрический метод	0.1	-
12	447228.56	2259205.25	Картометрический метод	0.1	-
13	447220.63	2259239.42	Картометрический метод	0.1	-
14	447219.03	2259263.64	Картометрический метод	0.1	-
15	447228.81	2259311.58	Картометрический метод	0.1	-
16	447235.94	2259319.38	Картометрический метод	0.1	-
17	447263.69	2259316.61	Картометрический метод	0.1	-
18	447284.44	2259346.56	Картометрический метод	0.1	-
19	447288.13	2259358.03	Картометрический метод	0.1	-
20	447284.81	2259368.42	Картометрический метод	0.1	-
21	447271.56	2259390.98	Картометрический метод	0.1	-
22	447235.19	2259457.08	Картометрический метод	0.1	-
23	447223.56	2259508.45	Картометрический метод	0.1	-
24	447220.92	2259520.10	Картометрический метод	0.1	-
25	447227.75	2259543.43	Картометрический метод	0.1	-
26	447239.26	2259582.77	Картометрический метод	0.1	-
27	447258.74	2259619.14	Картометрический метод	0.1	-
28	447266.31	2259657.48	Картометрический метод	0.1	-
29	447275.38	2259694.04	Картометрический метод	0.1	-
30	447275.46	2259694.29	Картометрический метод	0.1	-
31	447295.33	2259756.97	Картометрический метод	0.1	-
32	447296.60	2259758.02	Картометрический метод	0.1	-
33	447299.71	2259767.39	Картометрический метод	0.1	-
34	447306.84	2259793.40	Картометрический метод	0.1	-
35	447314.52	2259797.54	Картометрический метод	0.1	-
36	447323.84	2259822.44	Картометрический метод	0.1	-
37	447325.52	2259843.33	Картометрический метод	0.1	-
38	447349.65	2259868.16	Картометрический метод	0.1	-
39	447348.31	2259892.02	Картометрический метод	0.1	-
40	447348.26	2259892.94	Картометрический метод	0.1	-
41	447374.68	2259893.89	Картометрический метод	0.1	-
42	447386.44	2259908.81	Картометрический метод	0.1	-
43	447394.55	2259923.56	Картометрический метод	0.1	-
44	447411.25	2259946.58	Картометрический метод	0.1	-
45	447415.81	2259952.91	Картометрический метод	0.1	-
46	447416.56	2259957.41	Картометрический метод	0.1	-
47	447406.81	2259968.06	Картометрический метод	0.1	-
48	447380.69	2259987.41	Картометрический метод	0.1	-
49	447369.06	2260014.81	Картометрический метод	0.1	-
50	447360.63	2260043.86	Картометрический метод	0.1	-
51	447362.00	2260064.19	Картометрический метод	0.1	-
52	447361.44	2260081.56	Картометрический метод	0.1	-
53	447368.38	2260112.86	Картометрический метод	0.1	-
54	447369.54	2260135.10	Картометрический метод	0.1	-
55	447368.38	2260154.67	Картометрический метод	0.1	-
56	447367.13	2260163.81	Картометрический метод	0.1	-
57	447366.50	2260188.41	Картометрический метод	0.1	-
58	447373.25	2260203.50	Картометрический метод	0.1	-
59	447370.88	2260223.73	Картометрический метод	0.1	-
60	447387.88	2260258.34	Картометрический метод	0.1	-
61	447393.38	2260272.41	Картометрический метод	0.1	-
62	447394.19	2260283.84	Картометрический метод	0.1	-
63	447402.85	2260300.67	Картометрический метод	0.1	-
64	447408.56	2260314.23	Картометрический метод	0.1	-
65	447410.88	2260332.92	Картометрический метод	0.1	-
66	447406.84	2260334.95	Картометрический метод	0.1	-
67	447392.49	2260334.01	Картометрический метод	0.1	-
68	447388.87	2260343.65	Картометрический метод	0.1	-
69	447390.02	2260354.68	Картометрический метод	0.1	-
70	447372.24	2260353.71	Картометрический метод	0.1	-
71	447373.56	2260366.94	Картометрический метод	0.1	-
72	447372.05	2260380.75	Картометрический метод	0.1	-
73	447362.25	2260430.75	Картометрический метод	0.1	-
74	447361.92	2260432.44	Картометрический метод	0.1	-
75	447381.42	2260435.15	Картометрический метод	0.1	-
76	447378.84	2260454.24	Картометрический метод	0.1	-
77	447375.15	2260473.58	Картометрический метод	0.1	-
78	447377.44	2260482.05	Картометрический метод	0.1	-
79	447378.13	2260493.48	Картометрический метод	0.1	-
80	447377.06	2260502.70	Картометрический метод	0.1	-

Сведения о местоположении границ объекта ⁵					
1. Система координат: МСК-63					
2. Сведения о характерных точках границ объекта					
Обозначение характерных точек границ	Координаты, м		Метод определения координат характерной точки ⁶	Средняя квадратическая погрешность положения характерной точки (Мт), м	Описание ⁷ обозначения точки (при наличии)
	Х	У			
1	2	3	4	5	6
81	447389.88	2260522.53	Картометрический метод	0.1	-
82	447393.62	2260533.88	Картометрический метод	0.1	-
83	447394.96	2260560.19	Картометрический метод	0.1	-
84	447390.88	2260579.61	Картометрический метод	0.1	-
85	447385.94	2260594.36	Картометрический метод	0.1	-
86	447374.88	2260614.64	Картометрический метод	0.1	-
87	447366.50	2260639.77	Картометрический метод	0.1	-
88	447365.13	2260647.86	Картометрический метод	0.1	-
89	447359.19	2260676.52	Картометрический метод	0.1	-
90	447357.66	2260683.86	Картометрический метод	0.1	-
91	447355.69	2260697.36	Картометрический метод	0.1	-
92	447358.75	2260709.42	Картометрический метод	0.1	-
93	447361.95	2260715.74	Картометрический метод	0.1	-
94	447366.04	2260716.27	Картометрический метод	0.1	-
95	447366.26	2260716.75	Картометрический метод	0.1	-
96	447375.85	2260724.04	Картометрический метод	0.1	-
97	447386.13	2260728.69	Картометрический метод	0.1	-
98	447373.11	2260727.28	Картометрический метод	0.1	-
99	447377.06	2260731.34	Картометрический метод	0.1	-
100	447387.44	2260741.97	Картометрический метод	0.1	-
101	447386.19	2260753.31	Картометрический метод	0.1	-
102	447448.69	2260763.53	Картометрический метод	0.1	-
103	447449.19	2260776.91	Картометрический метод	0.1	-
104	447449.81	2260793.38	Картометрический метод	0.1	-
105	447447.04	2260815.53	Картометрический метод	0.1	-
106	447450.66	2260816.04	Картометрический метод	0.1	-
107	447485.00	2260820.88	Картометрический метод	0.1	-
108	447496.08	2260822.32	Картометрический метод	0.1	-
109	447501.41	2260825.25	Картометрический метод	0.1	-
110	447488.35	2260841.88	Картометрический метод	0.1	-
111	447466.80	2260914.17	Картометрический метод	0.1	-
112	447432.65	2260976.20	Картометрический метод	0.1	-
113	447394.12	2260989.13	Картометрический метод	0.1	-
114	447323.00	2260991.40	Картометрический метод	0.1	-
115	447132.30	2260949.69	Картометрический метод	0.1	-
116	447097.41	2260942.06	Картометрический метод	0.1	-
117	447069.70	2260929.45	Картометрический метод	0.1	-
118	447069.06	2260966.48	Картометрический метод	0.1	-
119	447104.50	2260971.69	Картометрический метод	0.1	-
120	447133.96	2260974.89	Картометрический метод	0.1	-
121	447186.88	2260984.06	Картометрический метод	0.1	-
122	447199.44	2260986.23	Картометрический метод	0.1	-
123	447289.00	2261007.42	Картометрический метод	0.1	-
124	447298.36	2261010.64	Картометрический метод	0.1	-
125	447292.90	2261032.17	Картометрический метод	0.1	-
126	447288.94	2261047.79	Картометрический метод	0.1	-
127	447287.42	2261053.78	Картометрический метод	0.1	-
128	447258.54	2261099.72	Картометрический метод	0.1	-
129	447244.64	2261119.85	Картометрический метод	0.1	-
130	447230.18	2261136.49	Картометрический метод	0.1	-
131	447191.67	2261132.94	Картометрический метод	0.1	-
132	447138.75	2261123.61	Картометрический метод	0.1	-
133	447122.28	2261131.62	Картометрический метод	0.1	-
134	447111.21	2261181.91	Картометрический метод	0.1	-
135	447126.63	2261235.47	Картометрический метод	0.1	-
136	447137.52	2261263.25	Картометрический метод	0.1	-
137	447142.26	2261267.86	Картометрический метод	0.1	-
138	447161.01	2261329.27	Картометрический метод	0.1	-
139	447160.82	2261331.55	Картометрический метод	0.1	-
140	447159.56	2261345.59	Картометрический метод	0.1	-
141	447168.99	2261377.17	Картометрический метод	0.1	-
142	447179.73	2261408.38	Картометрический метод	0.1	-
143	447179.66	2261431.71	Картометрический метод	0.1	-
144	447229.37	2261431.11	Картометрический метод	0.1	-
145	447254.96	2261433.78	Картометрический метод	0.1	-
146	447269.37	2261441.90	Картометрический метод	0.1	-
147	447275.33	2261448.85	Картометрический метод	0.1	-
148	447283.63	2261457.02	Картометрический метод	0.1	-
149	447299.50	2261483.52	Картометрический метод	0.1	-
150	447307.00	2261494.03	Картометрический метод	0.1	-
151	447306.88	2261509.16	Картометрический метод	0.1	-
152	447306.87	2261513.86	Картометрический метод	0.1	-
153	447368.60	2261516.31	Картометрический метод	0.1	-
154	447388.13	2261547.50	Картометрический метод	0.1	-
155	447393.88	2261567.62	Картометрический метод	0.1	-
156	447390.65	2261588.72	Картометрический метод	0.1	-
157	447393.69	2261625.02	Картометрический метод	0.1	-
158	447399.14	2261643.94	Картометрический метод	0.1	-
159	447409.91	2261706.89	Картометрический метод	0.1	-
160	447412.32	2261722.66	Картометрический метод	0.1	-

Сведения о местоположении границ объекта ⁵					
1. Система координат: МСК-63					
2. Сведения о характерных точках границ объекта					
Обозначение характерных точек границ	Координаты, м		Метод определения координат характерной точки ⁶	Средняя квадратическая погрешность положения характерной точки (Мт), м	Описание ⁷ обозначения точки (при наличии)
	Х	У			
1	2	3	4	5	6
161	447418.44	2261741.70	Картометрический метод	0.1	-
162	447420.98	2261752.69	Картометрический метод	0.1	-
163	447428.00	2261768.36	Картометрический метод	0.1	-
164	447292.50	2261771.41	Картометрический метод	0.1	-
165	447290.88	2261804.25	Картометрический метод	0.1	-
166	447284.92	2261821.49	Картометрический метод	0.1	-
167	447270.30	2261847.54	Картометрический метод	0.1	-
168	447244.31	2261853.41	Картометрический метод	0.1	-
169	447213.60	2261860.33	Картометрический метод	0.1	-
170	447213.04	2261878.94	Картометрический метод	0.1	-
171	447213.80	2261892.45	Картометрический метод	0.1	-
172	447208.89	2261892.46	Картометрический метод	0.1	-
173	447207.51	2261906.39	Картометрический метод	0.1	-
174	447219.60	2261911.27	Картометрический метод	0.1	-
175	447254.88	2261927.81	Картометрический метод	0.1	-
176	447271.62	2261929.41	Картометрический метод	0.1	-
177	447291.33	2261931.26	Картометрический метод	0.1	-
178	447290.78	2261945.99	Картометрический метод	0.1	-
179	447269.95	2261945.32	Картометрический метод	0.1	-
180	447216.82	2261943.68	Картометрический метод	0.1	-
181	447216.44	2261974.64	Картометрический метод	0.1	-
182	447282.88	2261978.11	Картометрический метод	0.1	-
183	447281.56	2261989.75	Картометрический метод	0.1	-
184	447275.56	2261999.66	Картометрический метод	0.1	-
185	447265.38	2262007.36	Картометрический метод	0.1	-
186	447241.51	2262014.65	Картометрический метод	0.1	-
187	447210.55	2262036.60	Картометрический метод	0.1	-
188	447193.02	2262036.77	Картометрический метод	0.1	-
189	447193.16	2262040.71	Картометрический метод	0.1	-
190	447193.89	2262061.91	Картометрический метод	0.1	-
191	447178.84	2262063.18	Картометрический метод	0.1	-
192	447176.08	2262114.08	Картометрический метод	0.1	-
193	447171.86	2262151.04	Картометрический метод	0.1	-
194	447178.31	2262156.23	Картометрический метод	0.1	-
195	447178.31	2262156.56	Картометрический метод	0.1	-
196	447179.42	2262164.02	Картометрический метод	0.1	-
197	447185.81	2262162.25	Картометрический метод	0.1	-
198	447204.44	2262186.94	Картометрический метод	0.1	-
199	447213.19	2262217.31	Картометрический метод	0.1	-
200	447215.38	2262231.00	Картометрический метод	0.1	-
201	447208.84	2262271.51	Картометрический метод	0.1	-
202	447207.74	2262283.45	Картометрический метод	0.1	-
203	447206.72	2262294.82	Картометрический метод	0.1	-
204	447201.79	2262294.25	Картометрический метод	0.1	-
205	447201.32	2262296.27	Картометрический метод	0.1	-
206	447195.34	2262321.86	Картометрический метод	0.1	-
207	447195.14	2262322.70	Картометрический метод	0.1	-
208	447174.56	2262320.03	Картометрический метод	0.1	-
209	447171.06	2262341.25	Картометрический метод	0.1	-
210	447190.02	2262344.62	Картометрический метод	0.1	-
211	447281.88	2262360.97	Картометрический метод	0.1	-
212	447264.44	2262374.06	Картометрический метод	0.1	-
213	447255.50	2262373.41	Картометрический метод	0.1	-
214	447211.51	2262407.29	Картометрический метод	0.1	-
215	447211.75	2262416.34	Картометрический метод	0.1	-
216	447203.38	2262509.96	Картометрический метод	0.1	-
217	447193.64	2262515.85	Картометрический метод	0.1	-
218	447189.83	2262518.15	Картометрический метод	0.1	-
219	447064.24	2262500.46	Картометрический метод	0.1	-
220	447030.26	2262452.88	Картометрический метод	0.1	-
221	447019.17	2262366.74	Картометрический метод	0.1	-
222	447023.05	2262302.60	Картометрический метод	0.1	-
223	447026.52	2262262.44	Картометрический метод	0.1	-
224	447024.38	2262261.81	Картометрический метод	0.1	-
225	447021.12	2262260.85	Картометрический метод	0.1	-
226	447017.22	2262259.68	Картометрический метод	0.1	-
227	446766.66	2262185.40	Картометрический метод	0.1	-
228	446756.50	2262182.38	Картометрический метод	0.1	-
229	446738.71	2262177.11	Картометрический метод	0.1	-
230	446739.32	2262169.84	Картометрический метод	0.1	-
231	446739.94	2262162.53	Картометрический метод	0.1	-
232	446755.56	2261977.37	Картометрический метод	0.1	-
233	446755.86	2261974.20	Картометрический метод	0.1	-
234	446785.10	2261971.54	Картометрический метод	0.1	-
235	446863.90	2261965.42	Картометрический метод	0.1	-
236	446982.59	2261956.24	Картометрический метод	0.1	-
237	447002.15	2261953.02	Картометрический метод	0.1	-
238	447038.45	2261943.13	Картометрический метод	0.1	-
239	447043.00	2261941.24	Картометрический метод	0.1	-
240	447035.30	2261923.85	Картометрический метод	0.1	-

Сведения о местоположении границ объекта ⁵					
1. Система координат: МСК-63					
2. Сведения о характерных точках границ объекта					
Обозначение характерных точек границ	Координаты, м		Метод определения координат характерной точки ⁶	Средняя квадратическая погрешность положения характерной точки (Мт), м	Описание ⁷ обозначения точки (при наличии)
	Х	У			
1	2	3	4	5	6
241	447032.75	2261925.02	Картометрический метод	0.1	-
242	446998.35	2261934.41	Картометрический метод	0.1	-
243	446981.30	2261937.52	Картометрический метод	0.1	-
244	446862.45	2261946.44	Картометрический метод	0.1	-
245	446783.60	2261952.56	Картометрический метод	0.1	-
246	446757.59	2261954.42	Картометрический метод	0.1	-
247	446757.82	2261950.61	Картометрический метод	0.1	-
248	446757.74	2261920.18	Картометрический метод	0.1	-
249	446757.71	2261908.01	Картометрический метод	0.1	-
250	446757.04	2261659.88	Картометрический метод	0.1	-
251	446756.36	2261659.85	Картометрический метод	0.1	-
252	446748.84	2261067.02	Картометрический метод	0.1	-
253	446856.45	2261065.41	Картометрический метод	0.1	-
254	446886.14	2260912.59	Картометрический метод	0.1	-
255	446887.73	2260901.44	Картометрический метод	0.1	-
256	446899.93	2260901.09	Картометрический метод	0.1	-
257	446903.21	2260901.21	Картометрический метод	0.1	-
258	446931.39	2260897.25	Картометрический метод	0.1	-
259	446947.75	2260895.61	Картометрический метод	0.1	-
260	446974.63	2260896.94	Картометрический метод	0.1	-
261	446989.88	2260896.20	Картометрический метод	0.1	-
262	447019.13	2260897.86	Картометрический метод	0.1	-
263	447017.57	2260929.13	Картометрический метод	0.1	-
264	447049.65	2260932.21	Картометрический метод	0.1	-
265	447052.43	2260874.10	Картометрический метод	0.1	-
266	447047.24	2260872.96	Картометрический метод	0.1	-
267	447003.39	2260864.95	Картометрический метод	0.1	-
268	446976.07	2260857.20	Картометрический метод	0.1	-
269	446814.18	2260842.05	Картометрический метод	0.1	-
270	446803.10	2260842.38	Картометрический метод	0.1	-
271	446802.89	2260829.96	Картометрический метод	0.1	-
272	446686.27	2260821.83	Картометрический метод	0.1	-
273	446662.60	2260820.18	Картометрический метод	0.1	-
274	446708.97	2260456.70	Картометрический метод	0.1	-
275	446709.23	2260449.96	Картометрический метод	0.1	-
276	446725.38	2260327.12	Картометрический метод	0.1	-
277	446731.71	2260306.94	Картометрический метод	0.1	-
278	446732.82	2260306.94	Картометрический метод	0.1	-
279	446898.74	2260306.75	Картометрический метод	0.1	-
280	446897.76	2260320.11	Картометрический метод	0.1	-
281	446894.34	2260366.92	Картометрический метод	0.1	-
282	446933.56	2260370.85	Картометрический метод	0.1	-
283	446935.71	2260348.50	Картометрический метод	0.1	-
284	446961.61	2260350.99	Картометрический метод	0.1	-
285	446963.81	2260328.03	Картометрический метод	0.1	-
286	446964.93	2260316.31	Картометрический метод	0.1	-
287	447045.09	2260322.73	Картометрический метод	0.1	-
288	447059.89	2260326.53	Картометрический метод	0.1	-
289	447059.64	2260331.47	Картометрический метод	0.1	-
290	447073.52	2260333.66	Картометрический метод	0.1	-
291	447074.71	2260333.85	Картометрический метод	0.1	-
292	447072.98	2260351.30	Картометрический метод	0.1	-
293	447075.06	2260351.41	Картометрический метод	0.1	-
294	447076.38	2260351.47	Картометрический метод	0.1	-
295	447085.05	2260351.91	Картометрический метод	0.1	-
296	447096.62	2260352.49	Картометрический метод	0.1	-
297	447097.18	2260352.51	Картометрический метод	0.1	-
298	447101.18	2260352.71	Картометрический метод	0.1	-
299	447107.20	2260353.01	Картометрический метод	0.1	-
300	447107.72	2260340.67	Картометрический метод	0.1	-
301	447109.11	2260305.80	Картометрический метод	0.1	-
302	447109.68	2260290.86	Картометрический метод	0.1	-
303	447111.83	2260247.71	Картометрический метод	0.1	-
304	447112.68	2260230.74	Картометрический метод	0.1	-
305	447113.06	2260225.68	Картометрический метод	0.1	-
306	447115.08	2260201.78	Картометрический метод	0.1	-
307	447115.88	2260190.71	Картометрический метод	0.1	-
308	447117.55	2260157.51	Картометрический метод	0.1	-
309	447118.40	2260144.31	Картометрический метод	0.1	-
310	447120.08	2260118.19	Картометрический метод	0.1	-
311	447122.08	2260118.32	Картометрический метод	0.1	-
312	447123.98	2260118.44	Картометрический метод	0.1	-
313	447125.54	2260118.53	Картометрический метод	0.1	-
314	447128.05	2260090.06	Картометрический метод	0.1	-
315	447125.43	2260089.87	Картометрический метод	0.1	-
316	447123.67	2260089.74	Картометрический метод	0.1	-
317	447121.68	2260089.61	Картометрический метод	0.1	-
318	447121.44	2260089.60	Картометрический метод	0.1	-
319	447119.51	2260089.45	Картометрический метод	0.1	-
320	447121.91	2260059.89	Картометрический метод	0.1	-

Сведения о местоположении границ объекта ⁵					
1. Система координат: МСК-63					
2. Сведения о характерных точках границ объекта					
Обозначение характерных точек границ	Координаты, м		Метод определения координат характерной точки ⁶	Средняя квадратическая погрешность положения характерной точки (Мт), м	Описание ⁷ обозначения точки (при наличии)
	Х	У			
1	2	3	4	5	6
321	447123.81	2260037.63	Картометрический метод	0.1	-
322	447124.10	2260037.64	Картометрический метод	0.1	-
323	447125.16	2260037.68	Картометрический метод	0.1	-
324	447128.01	2259992.03	Картометрический метод	0.1	-
325	447126.44	2259991.93	Картометрический метод	0.1	-
326	447125.21	2259991.84	Картометрический метод	0.1	-
327	447126.04	2259973.02	Картометрический метод	0.1	-
328	447127.14	2259947.37	Картометрический метод	0.1	-
329	447128.60	2259929.01	Картометрический метод	0.1	-
330	447130.65	2259903.21	Картометрический метод	0.1	-
331	447131.52	2259889.39	Картометрический метод	0.1	-
332	447134.52	2259889.47	Картометрический метод	0.1	-
333	447134.52	2259885.27	Картометрический метод	0.1	-
334	447131.83	2259885.13	Картометрический метод	0.1	-
335	447131.11	2259885.09	Картометрический метод	0.1	-
336	447130.60	2259885.07	Картометрический метод	0.1	-
337	447129.34	2259865.54	Картометрический метод	0.1	-
338	447132.09	2259849.77	Картометрический метод	0.1	-
339	447132.61	2259849.82	Картометрический метод	0.1	-
340	447133.53	2259849.91	Картометрический метод	0.1	-
341	447134.93	2259850.03	Картометрический метод	0.1	-
342	447135.29	2259842.35	Картометрический метод	0.1	-
343	447137.77	2259790.89	Картометрический метод	0.1	-
344	447138.32	2259779.44	Картометрический метод	0.1	-
345	447137.16	2259779.35	Картометрический метод	0.1	-
346	447137.88	2259766.09	Картометрический метод	0.1	-
347	447137.99	2259762.07	Картометрический метод	0.1	-
348	447138.47	2259747.54	Картометрический метод	0.1	-
349	447138.56	2259744.71	Картометрический метод	0.1	-
350	447140.40	2259688.68	Картометрический метод	0.1	-
351	447140.15	2259678.16	Картометрический метод	0.1	-
352	447141.95	2259678.05	Картометрический метод	0.1	-
353	447142.03	2259675.70	Картометрический метод	0.1	-
354	447142.26	2259675.68	Картометрический метод	0.1	-
355	447142.25	2259675.18	Картометрический метод	0.1	-
356	447142.04	2259675.18	Картометрический метод	0.1	-
357	447142.27	2259668.02	Картометрический метод	0.1	-
358	447142.27	2259664.89	Картометрический метод	0.1	-
359	447142.10	2259649.60	Картометрический метод	0.1	-
360	447139.36	2259649.42	Картометрический метод	0.1	-
361	447138.65	2259649.37	Картометрический метод	0.1	-
362	447138.12	2259630.73	Картометрический метод	0.1	-
363	447137.27	2259600.30	Картометрический метод	0.1	-
364	447137.33	2259598.28	Картометрический метод	0.1	-
365	447130.18	2259590.18	Картометрический метод	0.1	-
366	447129.83	2259589.78	Картометрический метод	0.1	-
367	447135.10	2259446.13	Картометрический метод	0.1	-
368	447136.94	2259396.12	Картометрический метод	0.1	-
369	447087.58	2259377.73	Картометрический метод	0.1	-
370	446917.81	2259306.44	Картометрический метод	0.1	-
371	446945.42	2259231.68	Картометрический метод	0.1	-
372	446898.98	2259212.51	Картометрический метод	0.1	-
373	446926.26	2259138.54	Картометрический метод	0.1	-
374	446971.88	2259016.67	Картометрический метод	0.1	-
375	447008.47	2258919.63	Картометрический метод	0.1	-
376	447026.43	2258871.98	Картометрический метод	0.1	-
1	447029.90	2258862.79	Картометрический метод	0.1	-
377	447100.06	2260367.31	Картометрический метод	0.1	-
378	447097.75	2260409.65	Картометрический метод	0.1	-
379	447105.50	2260409.72	Картометрический метод	0.1	-
380	447109.24	2260409.84	Картометрический метод	0.1	-
381	447117.64	2260409.86	Картометрический метод	0.1	-
382	447132.63	2260410.30	Картометрический метод	0.1	-
383	447184.02	2260414.56	Картометрический метод	0.1	-
384	447261.16	2260420.55	Картометрический метод	0.1	-
385	447264.44	2260395.77	Картометрический метод	0.1	-
386	447181.41	2260379.76	Картометрический метод	0.1	-
387	447181.29	2260370.17	Картометрический метод	0.1	-
388	447135.17	2260369.17	Картометрический метод	0.1	-
389	447113.05	2260368.14	Картометрический метод	0.1	-
390	447110.71	2260368.02	Картометрический метод	0.1	-
377	447100.06	2260367.31	Картометрический метод	0.1	-
391	447175.36	2262489.89	Картометрический метод	0.1	-
392	447175.31	2262497.00	Картометрический метод	0.1	-
393	447169.10	2262500.50	Картометрический метод	0.1	-
394	447170.09	2262502.24	Картометрический метод	0.1	-
395	447176.28	2262498.74	Картометрический метод	0.1	-
396	447182.40	2262502.36	Картометрический метод	0.1	-

Сведения о местоположении границ объекта ⁵					
1. Система координат: МСК-63					
2. Сведения о характерных точках границ объекта					
Обозначение характерных точек границ	Координаты, м		Метод определения координат характерной точки ⁶	Средняя квадратическая погрешность положения характерной точки (Мт), м	Описание ⁷ обозначения точки (при наличии)
	Х	У			
1	2	3	4	5	6
397	447183.42	2262500.64	Картометрический метод	0.1	-
398	447177.31	2262497.02	Картометрический метод	0.1	-
399	447177.36	2262489.91	Картометрический метод	0.1	-
391	447175.36	2262489.89	Картометрический метод	0.1	-
400	446947.15	2260444.82	Картометрический метод	0.1	-
401	446942.68	2260511.57	Картометрический метод	0.1	-
402	446925.00	2260510.60	Картометрический метод	0.1	-
403	446891.75	2260508.71	Картометрический метод	0.1	-
404	446887.24	2260564.59	Картометрический метод	0.1	-
405	446949.95	2260569.37	Картометрический метод	0.1	-
406	446954.71	2260512.28	Картометрический метод	0.1	-
407	446979.47	2260513.68	Картометрический метод	0.1	-
408	446983.90	2260446.84	Картометрический метод	0.1	-
400	446947.15	2260444.82	Картометрический метод	0.1	-
409	447097.70	2262484.44	Картометрический метод	0.1	-
410	447097.39	2262486.76	Картометрический метод	0.1	-
411	447099.71	2262487.08	Картометрический метод	0.1	-
412	447100.03	2262484.75	Картометрический метод	0.1	-
409	447097.70	2262484.44	Картометрический метод	0.1	-
413	446920.18	2262201.70	Картометрический метод	0.1	-
414	446918.00	2262202.54	Картометрический метод	0.1	-
415	446918.85	2262204.73	Картометрический метод	0.1	-
416	446921.03	2262203.88	Картометрический метод	0.1	-
413	446920.18	2262201.70	Картометрический метод	0.1	-
417	446885.96	2262117.96	Картометрический метод	0.1	-
418	446883.79	2262118.85	Картометрический метод	0.1	-
419	446884.68	2262121.02	Картометрический метод	0.1	-
420	446886.85	2262120.13	Картометрический метод	0.1	-
417	446885.96	2262117.96	Картометрический метод	0.1	-
421	446845.19	2262020.71	Картометрический метод	0.1	-
422	446843.02	2262021.60	Картометрический метод	0.1	-
423	446843.91	2262023.78	Картометрический метод	0.1	-
424	446846.08	2262022.88	Картометрический метод	0.1	-
421	446845.19	2262020.71	Картометрический метод	0.1	-
425	446807.19	2261920.04	Картометрический метод	0.1	-
426	446800.16	2261922.89	Картометрический метод	0.1	-
427	446803.01	2261929.92	Картометрический метод	0.1	-
428	446810.04	2261927.07	Картометрический метод	0.1	-
425	446807.19	2261920.04	Картометрический метод	0.1	-
429	446778.00	2261881.92	Картометрический метод	0.1	-
430	446770.55	2261882.84	Картометрический метод	0.1	-
431	446770.79	2261884.82	Картометрический метод	0.1	-
432	446778.23	2261883.92	Картометрический метод	0.1	-
429	446778.00	2261881.92	Картометрический метод	0.1	-
433	446769.46	2261880.20	Картометрический метод	0.1	-
434	446767.49	2261880.44	Картометрический метод	0.1	-
435	446768.39	2261887.88	Картометрический метод	0.1	-
436	446770.37	2261887.64	Картометрический метод	0.1	-
433	446769.46	2261880.20	Картометрический метод	0.1	-
437	446763.90	2261880.11	Картометрический метод	0.1	-
438	446761.91	2261880.35	Картометрический метод	0.1	-
439	446762.97	2261889.30	Картометрический метод	0.1	-
440	446764.95	2261889.05	Картометрический метод	0.1	-
437	446763.90	2261880.11	Картометрический метод	0.1	-
441	446704.35	2258904.08	Картометрический метод	0.1	-
442	446707.72	2258905.33	Картометрический метод	0.1	-
443	446917.13	2258983.29	Картометрический метод	0.1	-
444	446912.91	2258994.51	Картометрический метод	0.1	-
445	446867.20	2259116.59	Картометрический метод	0.1	-
446	446856.38	2259145.94	Картометрический метод	0.1	-
447	446835.37	2259203.10	Картометрический метод	0.1	-
448	446814.67	2259259.07	Картометрический метод	0.1	-
449	446804.20	2259287.46	Картометрический метод	0.1	-
450	446800.35	2259300.29	Картометрический метод	0.1	-
451	446797.76	2259318.23	Картометрический метод	0.1	-
452	446801.36	2259334.58	Картометрический метод	0.1	-
453	446808.13	2259349.47	Картометрический метод	0.1	-
454	446815.83	2259356.58	Картометрический метод	0.1	-
455	446796.35	2259408.50	Картометрический метод	0.1	-
456	446785.62	2259582.68	Картометрический метод	0.1	-

Сведения о местоположении границ объекта ⁵					
1. Система координат: МСК-63					
2. Сведения о характерных точках границ объекта					
Обозначение характерных точек границ	Координаты, м		Метод определения координат характерной точки ⁶	Средняя квадратическая погрешность положения характерной точки (Мт), м	Описание ⁷ обозначения точки (при наличии)
	Х	У			
1	2	3	4	5	6
457	446718.25	2259578.53	Картометрический метод	0.1	-
458	446708.10	2259743.22	Картометрический метод	0.1	-
459	446775.47	2259747.37	Картометрический метод	0.1	-
460	446786.42	2259582.74	Картометрический метод	0.1	-
461	447051.39	2259599.05	Картометрический метод	0.1	-
462	447085.86	2259635.20	Картометрический метод	0.1	-
463	447093.99	2259644.36	Картометрический метод	0.1	-
464	447094.39	2259656.40	Картометрический метод	0.1	-
465	447094.72	2259666.09	Картометрический метод	0.1	-
466	447107.34	2259665.95	Картометрический метод	0.1	-
467	447107.26	2259676.07	Картометрический метод	0.1	-
468	447107.17	2259685.87	Картометрический метод	0.1	-
469	447106.98	2259693.12	Картометрический метод	0.1	-
470	447106.83	2259698.67	Картометрический метод	0.1	-
471	447105.82	2259719.14	Картометрический метод	0.1	-
472	447105.06	2259734.60	Картометрический метод	0.1	-
473	447104.89	2259739.64	Картометрический метод	0.1	-
474	447104.86	2259739.64	Картометрический метод	0.1	-
475	447104.86	2259740.14	Картометрический метод	0.1	-
476	447104.87	2259740.14	Картометрический метод	0.1	-
477	447104.78	2259744.54	Картометрический метод	0.1	-
478	447104.77	2259744.72	Картометрический метод	0.1	-
479	447104.73	2259745.22	Картометрический метод	0.1	-
480	447103.83	2259757.43	Картометрический метод	0.1	-
481	447104.29	2259763.12	Картометрический метод	0.1	-
482	447104.29	2259763.62	Картометрический метод	0.1	-
483	447105.07	2259777.69	Картометрический метод	0.1	-
484	447104.93	2259785.65	Картометрический метод	0.1	-
485	447104.90	2259787.30	Картометрический метод	0.1	-
486	447104.93	2259790.37	Картометрический метод	0.1	-
487	447104.94	2259795.15	Картометрический метод	0.1	-
488	447104.95	2259800.29	Картометрический метод	0.1	-
489	447104.90	2259809.45	Картометрический метод	0.1	-
490	447104.27	2259818.05	Картометрический метод	0.1	-
491	447104.17	2259821.30	Картометрический метод	0.1	-
492	447103.63	2259821.30	Картометрический метод	0.1	-
493	447103.06	2259821.28	Картометрический метод	0.1	-
494	447102.92	2259821.28	Картометрический метод	0.1	-
495	447098.02	2259877.93	Картометрический метод	0.1	-
496	447097.41	2259888.88	Картометрический метод	0.1	-
497	447096.69	2259901.20	Картометрический метод	0.1	-
498	447096.66	2259928.95	Картометрический метод	0.1	-
499	447096.57	2260001.09	Картометрический метод	0.1	-
500	447095.33	2260024.28	Картометрический метод	0.1	-
501	447094.05	2260024.26	Картометрический метод	0.1	-
502	447092.87	2260024.25	Картометрический метод	0.1	-
503	447092.05	2260024.24	Картометрический метод	0.1	-
504	447090.97	2260024.24	Картометрический метод	0.1	-
505	447089.25	2260024.23	Картометрический метод	0.1	-
506	447083.37	2260097.98	Картометрический метод	0.1	-
507	447083.11	2260101.23	Картометрический метод	0.1	-
508	447082.85	2260106.35	Картометрический метод	0.1	-
509	447085.85	2260108.32	Картометрический метод	0.1	-
510	447086.85	2260108.99	Картометрический метод	0.1	-
511	447086.47	2260121.31	Картометрический метод	0.1	-
512	447086.83	2260138.22	Картометрический метод	0.1	-
513	447087.00	2260145.98	Картометрический метод	0.1	-
514	447086.17	2260155.28	Картометрический метод	0.1	-
515	447084.55	2260155.23	Картометрический метод	0.1	-
516	447083.03	2260155.18	Картометрический метод	0.1	-
517	447082.00	2260155.14	Картометрический метод	0.1	-
518	447081.82	2260157.32	Картометрический метод	0.1	-
519	447080.55	2260172.08	Картометрический метод	0.1	-
520	447082.01	2260172.18	Картометрический метод	0.1	-
521	447083.76	2260172.31	Картометрический метод	0.1	-
522	447085.01	2260172.40	Картометрический метод	0.1	-
523	447084.29	2260182.19	Картометрический метод	0.1	-
524	447083.21	2260182.07	Картометрический метод	0.1	-
525	447081.42	2260181.90	Картометрический метод	0.1	-
526	447079.75	2260181.71	Картометрический метод	0.1	-
527	447079.52	2260191.04	Картометрический метод	0.1	-
528	447079.29	2260194.07	Картометрический метод	0.1	-
529	447080.69	2260194.13	Картометрический метод	0.1	-
530	447082.34	2260194.20	Картометрический метод	0.1	-
531	447082.75	2260194.23	Картометрический метод	0.1	-
532	447082.62	2260205.17	Картометрический метод	0.1	-
533	447080.11	2260239.76	Картометрический метод	0.1	-
534	447075.24	2260312.34	Картометрический метод	0.1	-
535	447060.64	2260312.04	Картометрический метод	0.1	-
536	447060.31	2260318.13	Картометрический метод	0.1	-

Сведения о местоположении границ объекта ⁵					
1. Система координат: МСК-63					
2. Сведения о характерных точках границ объекта					
Обозначение характерных точек границ	Координаты, м		Метод определения координат характерной точки ⁶	Средняя квадратическая погрешность положения характерной точки (Мт), м	Описание ⁷ обозначения точки (при наличии)
	Х	У			
1	2	3	4	5	6
537	447046.07	2260314.72	Картометрический метод	0.1	-
538	446964.76	2260308.36	Картометрический метод	0.1	-
539	446964.81	2260304.51	Картометрический метод	0.1	-
540	446969.28	2260304.58	Картометрический метод	0.1	-
541	446972.30	2260204.82	Картометрический метод	0.1	-
542	446970.23	2260200.69	Картометрический метод	0.1	-
543	446936.04	2260199.87	Картометрический метод	0.1	-
544	446935.63	2260212.67	Картометрический метод	0.1	-
545	446935.36	2260220.74	Картометрический метод	0.1	-
546	446810.75	2260218.14	Картометрический метод	0.1	-
547	446746.56	2260216.80	Картометрический метод	0.1	-
548	446755.18	2260076.75	Картометрический метод	0.1	-
549	446565.54	2260065.06	Картометрический метод	0.1	-
550	446575.69	2259900.37	Картометрический метод	0.1	-
551	446268.66	2259881.46	Картометрический метод	0.1	-
552	446255.36	2259525.05	Картометрический метод	0.1	-
553	446258.08	2259467.00	Картометрический метод	0.1	-
554	446296.64	2259444.87	Картометрический метод	0.1	-
555	446303.16	2259408.76	Картометрический метод	0.1	-
441	446704.35	2258904.08	Картометрический метод	0.1	-

Раздел 3

Сведения о местоположении изменённых (уточнённых) границ объекта⁸

1. Система координат _____ –

2. Сведения о характерных точках границ объекта

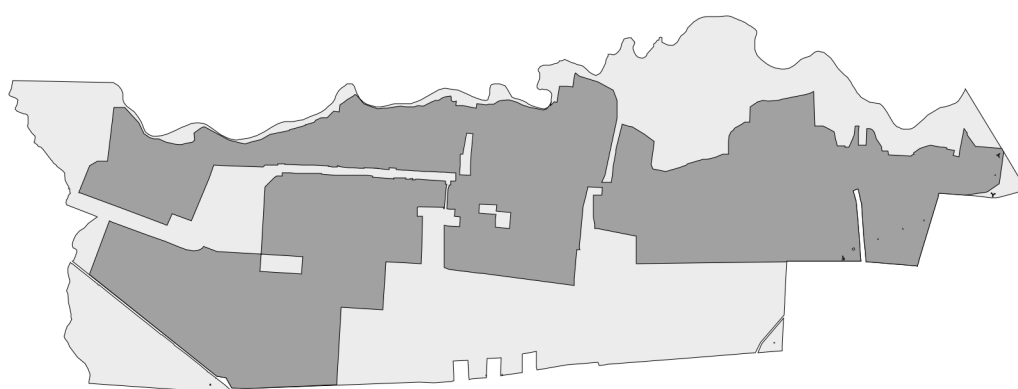
Обозначение характерных точек границ	Существующие координаты, м		Изменённые (уточнённые) координаты, м		Метод определения координат характерной точки	Средняя квадратиче- ская погреш- ность положе- ния характерн ой точки (Mt), м	Описание обозначения точки на местности (при наличии)
	X	Y	X	Y			
1	2	3	4	5	6	7	8
–							
					-	-	-

3. Сведения о характерных точках части (частей) границы объекта

Обозначение характерных точек границ	Существующие координаты, м		Изменённые (уточнённые) координаты, м		Метод определения координат характерной точки	Средняя квадратиче- ская погреш- ность положе- ния характерн ой точки (Mt), м	Описание обозначения точки на местности (при наличии)
	X	Y	X	Y			
1	2	3	4	5	6	7	8
Часть № -							
					-	-	-

Раздел 4

План границ объекта⁹



Масштаб: в 1 см - 299 м

Территориальная зона Ж1

Используемые условные знаки и обозначения:



Граница населенного пункта



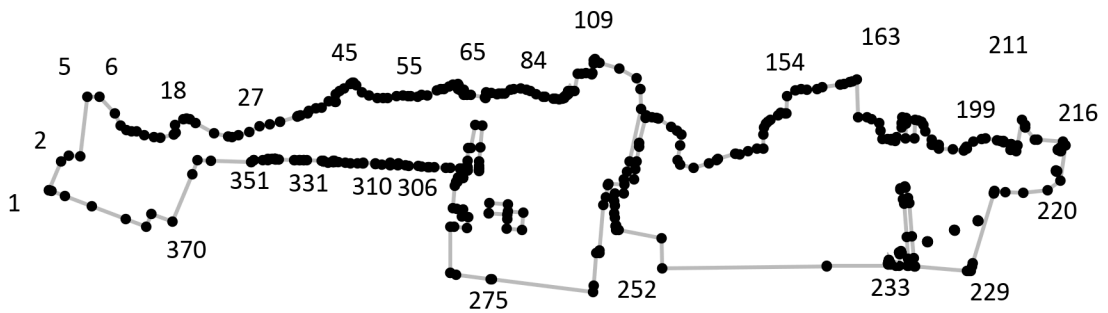
Граница территориальной зоны

Подпись _____ Дата « ___ » _____ 20__ г.

Место для оттиска печати лица, составившего описание местоположения границ объекта

Раздел 4

План границ объекта⁹



Масштаб: в 1 см - 272 м

Территориальная зона Ж1, часть 1

Используемые условные знаки и обозначения:



Граница территориальной зоны



Поворотная точка

13

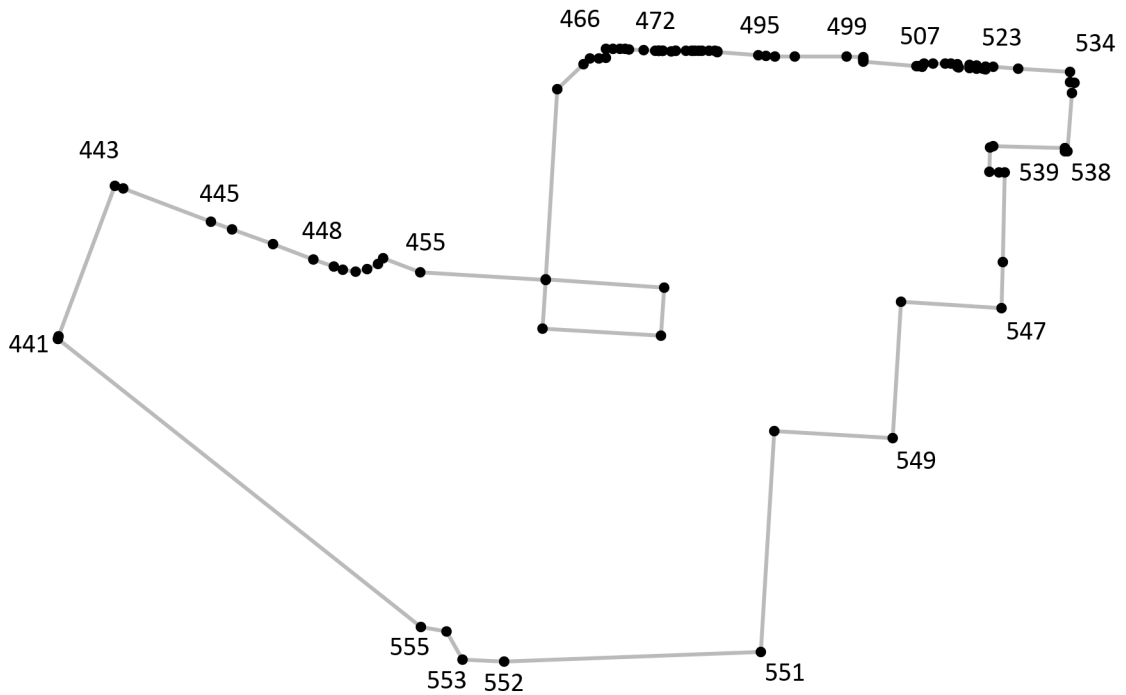
Подпись точки

Подпись _____ Дата «__» _____ 20__ г.

Место для оттиска печати лица, составившего описание местоположения границ объекта

Раздел 4

План границ объекта⁹



Масштаб: в 1 см - 105 м

Территориальная зона Ж1, часть 2

Используемые условные знаки и обозначения:



Граница территориальной зоны



Поворотная точка

13

Подпись точки

Подпись _____ Дата «__» _____ 20__ г.

Место для оттиска печати лица, составившего описание местоположения границ объекта

¹ Графическое описание местоположения границ населенных пунктов, территориальных зон, особо охраняемых природных территорий и зон с особыми условиями использования территории (далее - Описание местоположения границ) составляется по результатам работ по определению координат характерных точек границ населенных пунктов, территориальных зон, особо охраняемых природных территорий и зон с особыми условиями использования территории либо части (частей) таких границ.

Описание местоположения границ составляется с использованием сведений Единого государственного реестра недвижимости, Единой электронной картографической основы, картографического материала, материалов дистанционного зондирования (далее - картографическая основа), а также по данным измерений, полученных на местности.

² В строке «Местоположение объекта» раздела «Сведения об объекте» приводится описание расположения объекта с указанием наименования субъекта Российской Федерации, муниципального образования, населенного пункта.

³ В строке «Площадь объекта +/- величина погрешности определения площади (P +/- Дельта P)» раздела «Сведения об объекте» указываются площадь объекта и предельно допустимая погрешность определения такой площади, если определение площади объекта предусмотрено соответствующим договором подряда, заключаемым между заказчиком и исполнителем работ по определению местоположения объекта.

Площадь объекта указывается в квадратных метрах с округлением до 1 кв. метра.

⁴ В строке «Иные характеристики объекта» раздела «Сведения об объекте» указываются иные характеристики объекта (при необходимости).

⁵ В разделе «Сведения о местоположении границ объекта» указываются:
система координат, используемая для ведения Единого государственного реестра недвижимости, в том числе номера соответствующих зон картографической проекции;
сведения о характерных точках границ объекта;
сведения о характерных точках части (частей) границы объекта.

Для обозначения характерных точек границ объекта используются арабские цифры. Для всех характерных точек границ объекта работ либо частей таких границ применяется сквозная нумерация.

Список характерных точек границ объекта в реквизитах «Сведения о характерных точках границ объекта» и «Сведения о характерных точках части (частей) границы объекта» должен завершаться номером начальной точки в случае, если такие границы представлены в виде замкнутого контура.

Реквизит «Сведения о характерных точках части (частей) границы объекта» заполняется в случае подготовки описания местоположения части (частей) границы объекта и (или) местоположения границ частей объекта, если законодательством Российской Федерации допускается описание местоположения границы в виде отдельных ее участков или описание границ частей объекта, в том числе в отношении территорий (подзон). В этом случае реквизит «Сведения о характерных точках границ объекта» не заполняется.

В реквизите «Сведения о характерных точках части (частей) границы объекта» границы частей объектов представляются в виде замкнутого контура.

Значения координат характерных точек границ объекта приводятся в метрах с округлением до 0,01 метра в указанной системе координат.

⁶ В зависимости от примененных при выполнении работ методов определения координат характерных точек границ объекта в графе «Метод определения координат характерной точки» реквизита «Сведения о характерных точках границ объекта» указываются:

геодезический метод (метод триангуляции, полигонометрии, трилатерации, метод прямых, обратных или комбинированных засечек и иные геодезические методы);
метод спутниковых геодезических измерений (определений);
фотограмметрический метод;
картометрический метод.

⁷ Графа «Описание обозначения точки на местности (при наличии)» реквизита «Сведения о характерных точках границ объекта» заполняется в случае, если характерная точка обозначена на местности специальным информационным знаком. В остальных случаях в графе проставляется прочерк.

⁸ Требования к заполнению раздела «Сведения о местоположении измененных (уточненных) границ объекта» аналогичны требованиям к заполнению раздела «Сведения о местоположении границ объекта».

Раздел «Сведения о местоположении измененных (уточненных) границ объекта» заполняется в случае, если сведения о местоположении изменяемых (уточняемых) границ объекта были внесены в Единый государственный реестр недвижимости.

⁹ План границ объекта оформляется в масштабе, обеспечивающем читаемость местоположения границ объекта, с отображением характерных точек границ объекта, читаемых в таком масштабе.

План границ объекта оформляется в виде, совмещенном с картографической основой.

На плане границ объекта отображаются:

границы объекта (читаемые в выбранном масштабе характерные точки и части границ);
установленные границы административно-территориальных образований;
границы природных объектов и (или) объектов искусственного происхождения (если местоположение отдельных частей границ объекта определено через местоположение указанных объектов);
необходимые обозначения;
используемые условные знаки;
выбранный масштаб.